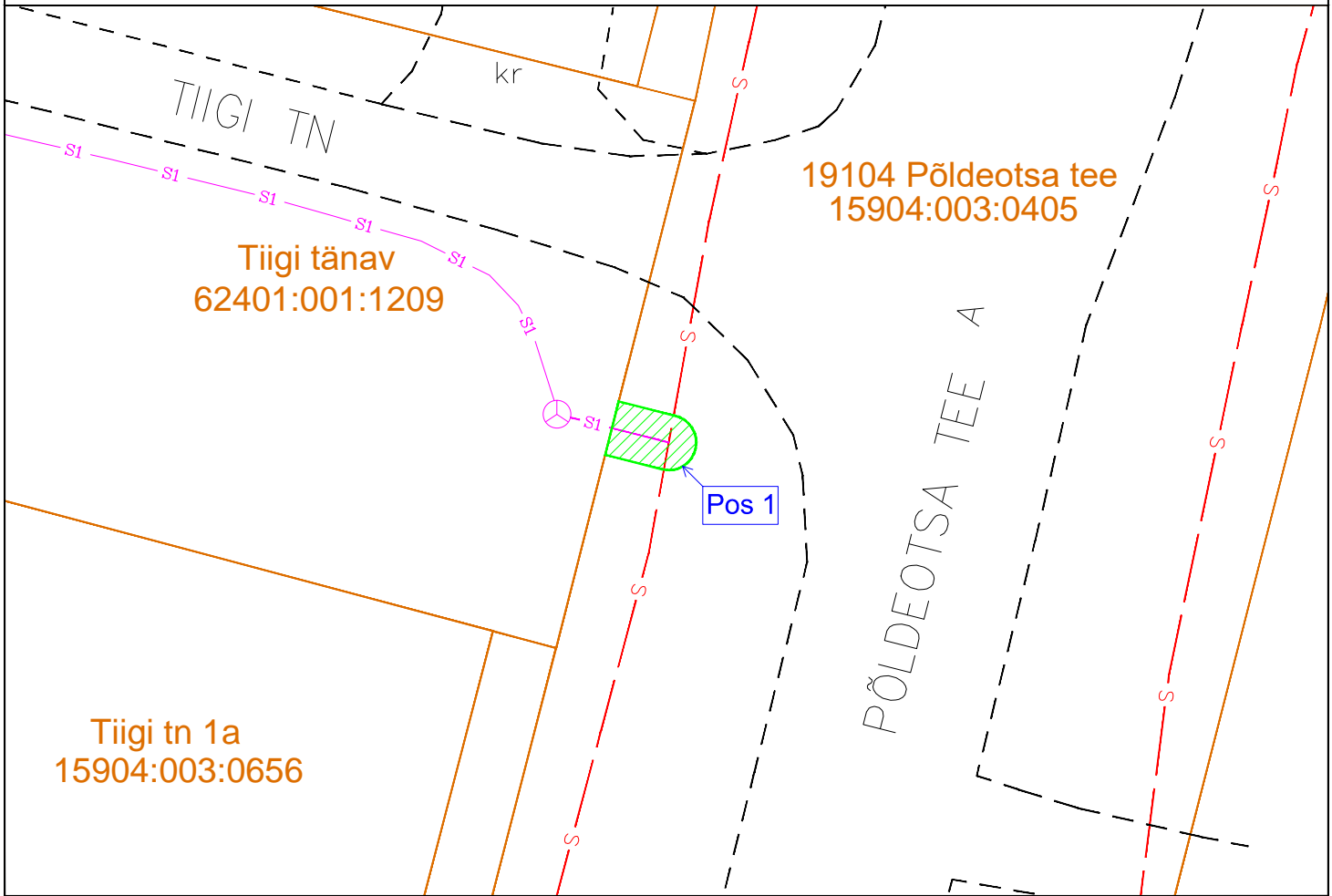







Asendiplaan kinnistu koormamiseks isikliku kasutusõigusega
19104 Põldeotsa tee maaüksus



Jrk nr	IKÕ ala Pos nr	Kinnistu registriosa nr	Katastriüksuse tunnus, nimi	IKÕ ala pindala ruutmeetrites m2
1.	Pos 1	6836950	15904:003:0405 19104 Põldeotsa tee	6 m2

Tingmärgid

-  IKÕ seadmise ala
-  Kinnistute piirid
-  Projekteeritud sidetorustik
-  Olemasolev sidetorustik
-  IKÕ seadmise ala positsiooni nr
- Projekteeritud sidekaabeli pikkus kinnistul 2m

ISIKLIKU KASUTUSÕIGUSE SEADMISE PLAAN			
Projekti nimetus / asukoht Audru Tiigi elamuala side / Audru alevik, Pärnu linn, Pärnu maakond			Joonise nr. IKÕ-1
Koostaja / projekteerija Ago Luus	Möötkava 1:250	Leht / formaat 1/1 A4	Kuupäev 12.03.2025